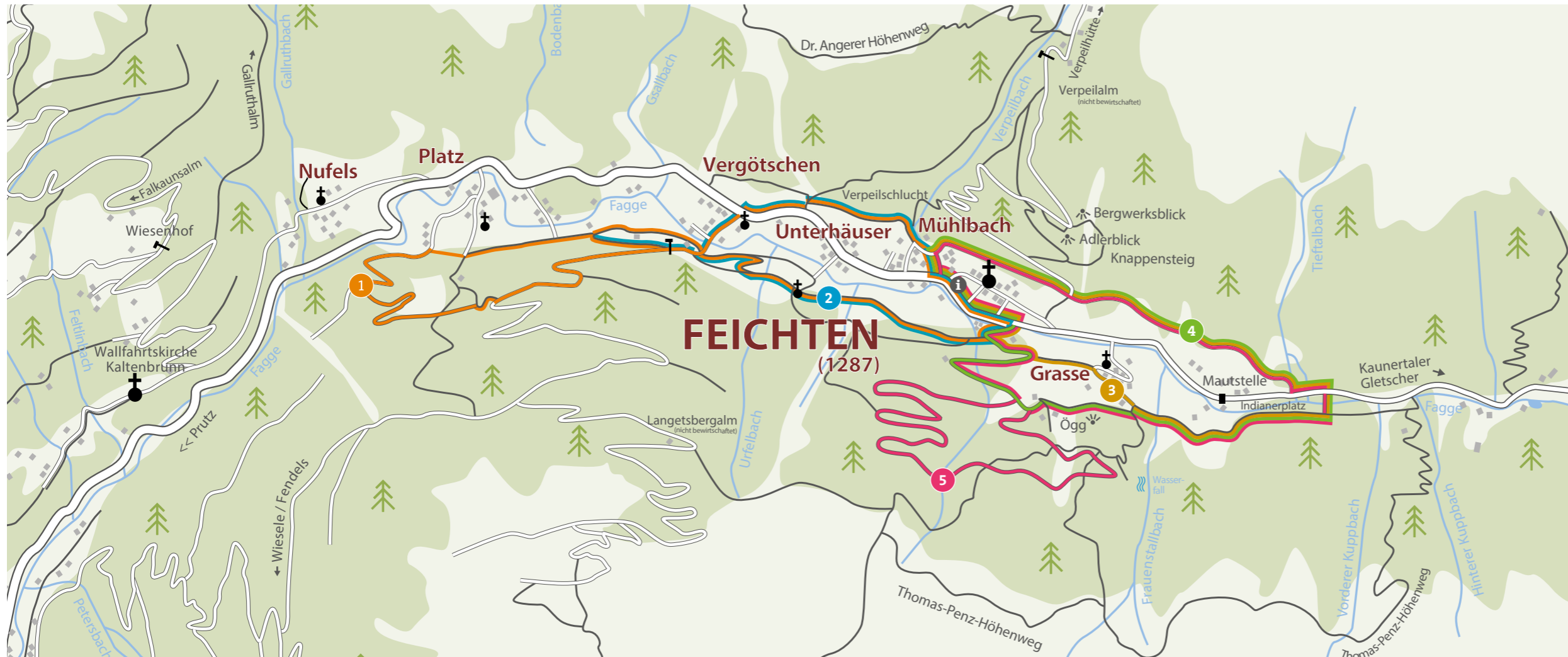


Routen Kaunertal



Kaunertal
Naturpark & Gletscherregion

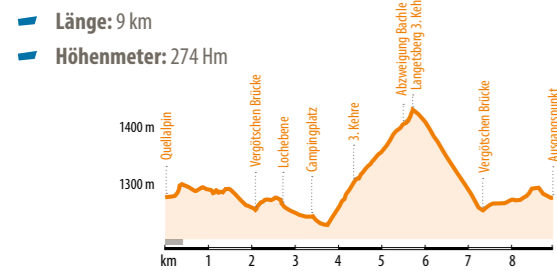


Nordic Walking. Spazierwege.
Fendels – Kauns – Kaunerberg – Kaunertal

Nauders Tirol Oberland Kaunertal www.kaunertal.com


Runde „Platz-Lochwiese“ 1

Eine etwas längere Tour von Feichten über den Talwanderweg bis Platz, weiter Richtung Lochwiese mit Blick zum Wildgehege und über den Langetsbergweg zurück nach Vergötschen und Feichten.




Runde „Vergötschen“ 2

Eine schöne Runde durch die Weiler des Kaunertales – eignet sich besonders als Beginnerrunde.



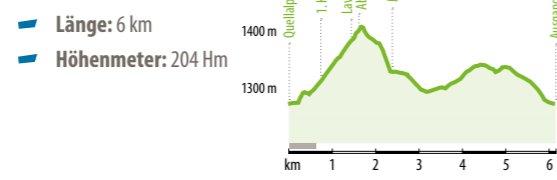
Runde „Grasse“ 3

Von Feichten nach Grasse, dem letzten Weiler vor der Kaunertaler Gletscherstraße, über einen schönen Forstweg zurück nach Feichten.



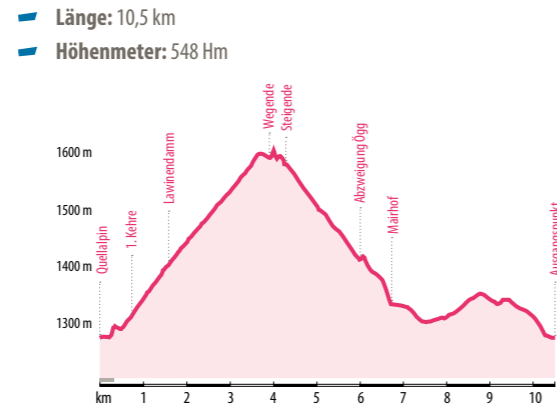
Runde „Ögg“ 4

Diese Tour ist schon etwas anspruchsvoller auf Grund des Anstiegs bis zu den alten Ögghöfen oberhalb von Feichten. Hier bietet sich ein wunderschöner Blick ins Tal.



Runde „Kehm“ 5

Hier wird sich der Bergläufer wohlfühlen! Mit über 500 Höhenmeter ist diese Strecke als sehr anspruchsvoll einzustufen. Natürlich eignet sie sich aber auch als schöne Wanderunde.



Natur- & Spieleweg

Der Natur- & Spieleweg im Kaunertal ist der ideale Spazierweg für die ganze Familie. Vom Ortsteil Platz (Hotel Weissespitze) quer durchs Kaunertal bis hin zum allseits beliebten Jägerkapelle entdeckt man so einige interessante Gegebenheiten über die Kaunertaler Waldbewohner.

- **Start & Ziel:** Ortsteil Platz (Hotel Weissespitze) – Rundwanderung
- **Gehzeit:** ca. 1,5 Std. (Spielzeiten einrechnen nicht vergessen)
- **Kinderwagentauglich:** Ja. (Die Stationen: Tierischer Weitsprung, Baumstamm Jahresringe & Zapfenwerfen sind nicht erreichbar. Diese Stationen können aber problemlos umgangen werden.)




- Kegelspaß
- Spurensuche
- Tierischer Weitsprung
- Baumstamm Jahresringe
- Zapfenwerfen
- Quiz & Spielplatz
- Vierklee
- Rastplatz
- Jagd
- Gleichgewicht
- Element Wasser

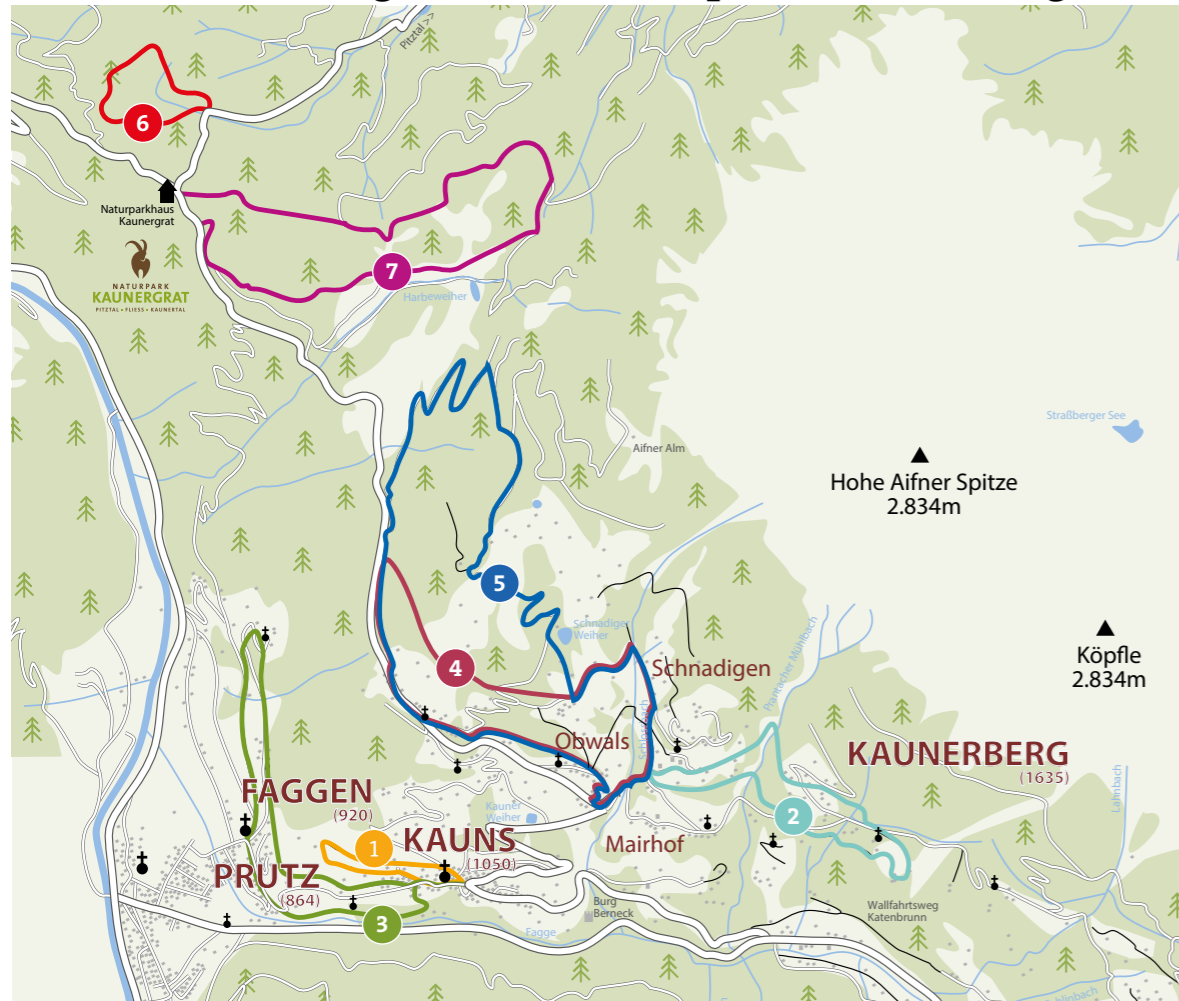


Kaunertal
Naturpark & Gletscherregion

TVB Tiroler Oberland
Erlebnissraum Kaunertal
A-6524 Kaunertal · Feichten 134
T. +43 (0) 50 225 200 · office@kaunertal.com
www.kaunertal.com



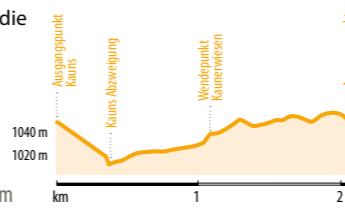
Routen Kaunerberg, Kauns & Naturparkhaus Kaunergrat



Runde „Kauner Wiesen“ 1

Leichte Route durch die schönsten Wiesen in Kauns mit einem herrlichen Blick über das Inntal.

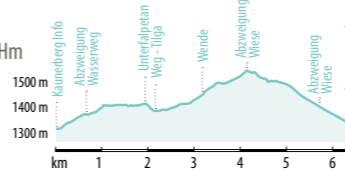
- Länge: 2,06 km
- Höhenmeter: 48 Hm



Runde „Lahn-Wasserweg“ 2

Eine landschaftlich reizvolle Tour für Bergfexe und solche, die es noch werden wollen. Hier ist Kondition und Fitness gefordert! Sehr anspruchsvolle Tour.

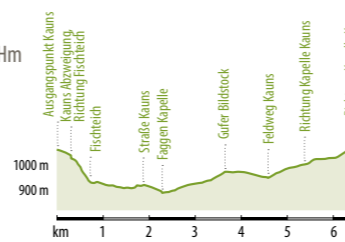
- Länge: 6,55 km
- Höhenmeter: 401 Hm



Runde „Fischerranch“ 3

Schöne Rundwanderung (leicht bis mittelschwer) über den Kauner Schrofen zur Fischerranch, entlang dem Faggenbach durch schöne Wiesen, vorbei an religiösen Bildrelikten.

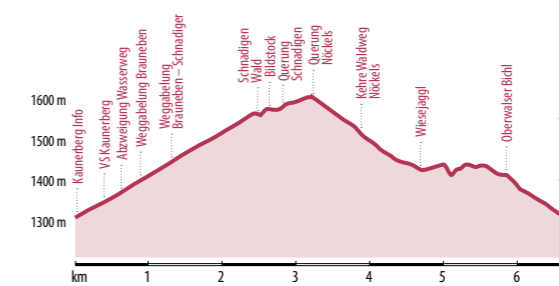
- Länge: 6,35 km
- Höhenmeter: 214 Hm



Runde „Schnadigen“ 4

Mittelschwere Tour durch den Schnadigen Wald mit Einkehrmöglichkeit beim Wirtshaus Wiesejaggl.

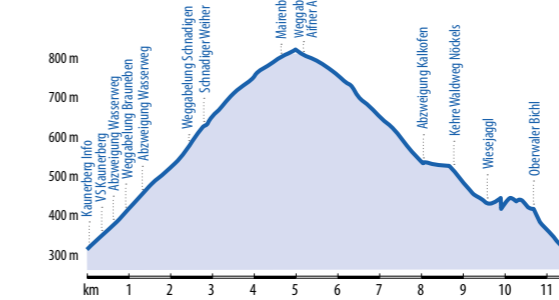
- Länge: 6,65 km
- Höhenmeter: 334 Hm



Runde „Schnadiger Weiher“ 5

Schwierige Runde durch die Weiler von Kaunerberg mit Ziel Schnadiger Weiher. Ein Geheimtipp ist ein Sprung ins kühle Nass!

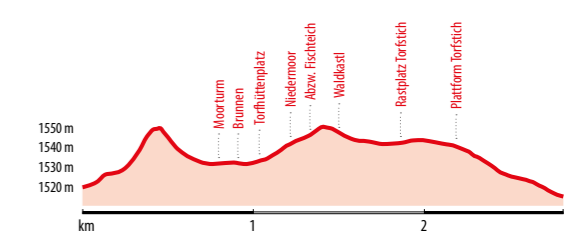
- Länge: 11,45 km
- Höhenmeter: 545 Hm



Moorlehrpfad 6

Entlang des Rundwanderwegs wird die Entstehung von Mooren, die Moorvegetation und der Torfabbau beschrieben. Vom Moorturm aus hat man einen wunderbaren Blick auf das Latschen-Hochmoor.

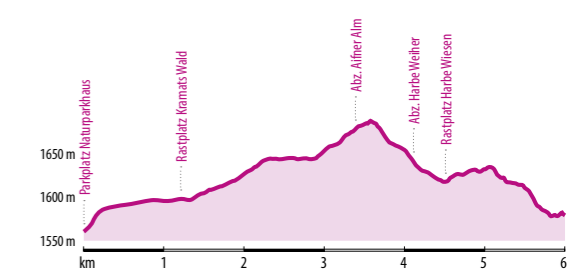
- Länge: 2,3 km
- Höhenmeter: 30 Hm



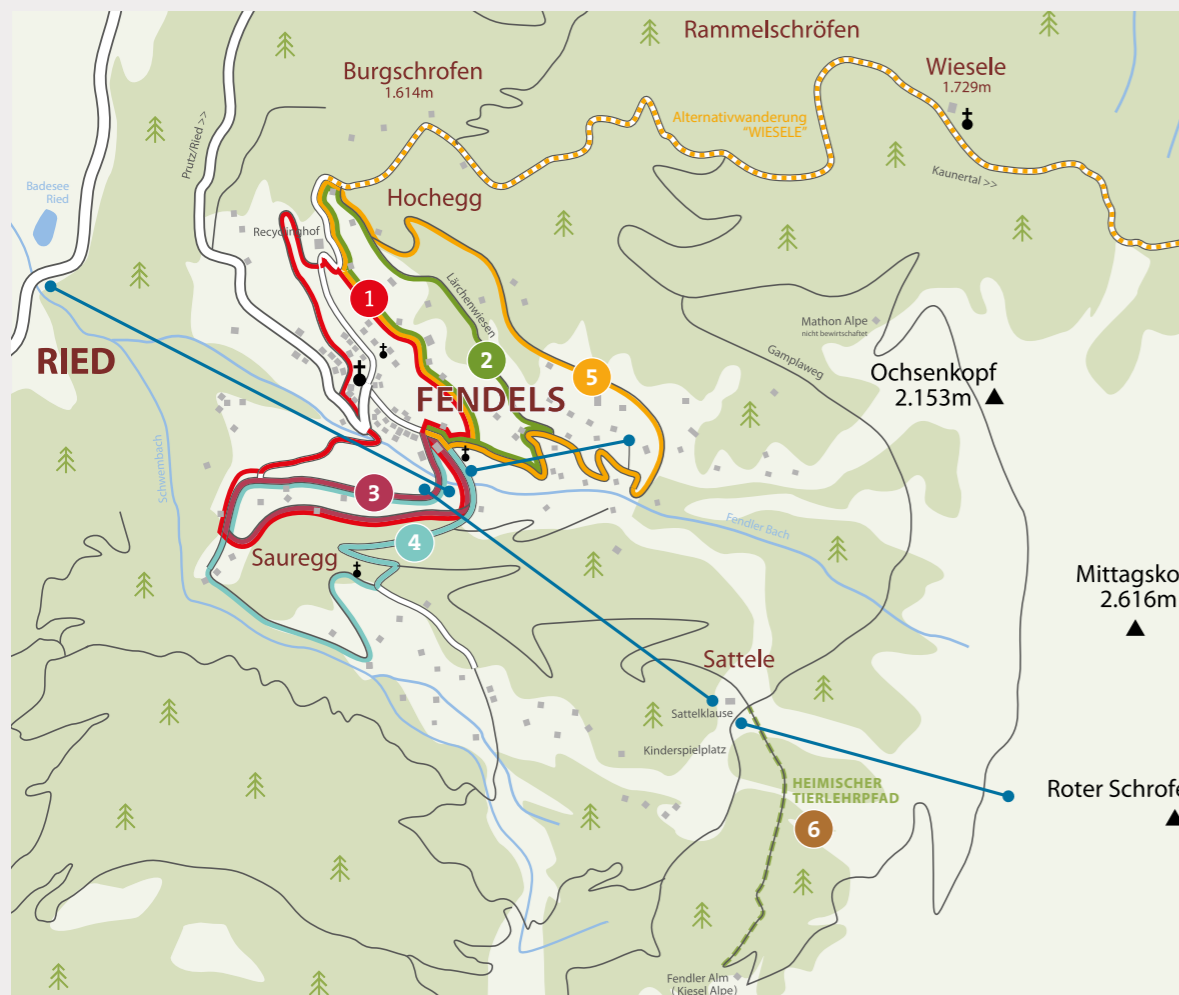
„Harbe Rundwanderung“ 7

Wunderschöne Rundwanderung um den Piller Sattel in seiner ganzen Schönheit zu entdecken. Der Rundwanderweg führt direkt zu den Harber Wiesen mit einrucksvollem Blick auf die Aifnerspitze.

- Länge: 6 km
- Höhenmeter: 150 Hm



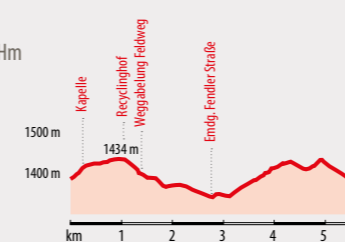
Routen Fendels



Runde „Fendels“ 1

Eine Tour rund um Fendels herum, nicht allzu anspruchsvoll, aber beschaulich mit Blick ins Inntal und aufs Sonnenplateau.

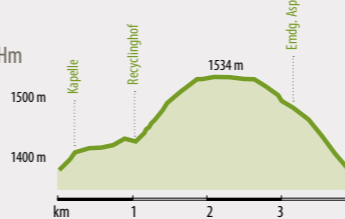
- Länge: 5,46 km
- Höhenmeter: 156 Hm



Runde „Lärchenwiese“ 2

Eine wunderschöne Rundedurch den Lärchenwald oberhalb von Fendels.

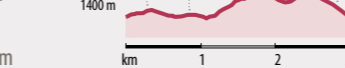
- Länge: 3,89 km
- Höhenmeter: 146 Hm



Runde „Möser“ 3

Beginner-/Aufwärtstour mit herrlichem Blick auf das idyllische Fendels über Wiesen und Waldwege.

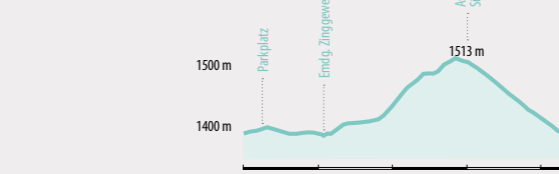
- Länge: 3 km
- Höhenmeter: 74 Hm



Runde „Sauregg“ 4

Beginner-/Aufwärtstour mit herrlichem Blick auf das idyllische Fendels über Wiesen und Waldwege.

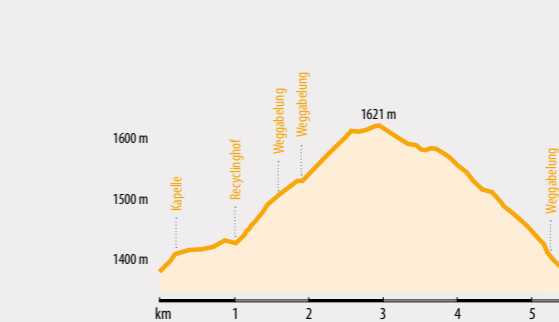
- Länge: 4,34 km
- Höhenmeter: 137 Hm



Runde „Oberer Lärchenwiesenweg“ 5

Schwierigste und längste Tour von Fendels – eignet sich auch als Wanderung mit Erweiterung Richtung Wiesele. Tour durch wunderschönen Lärchenwald – für alle, die Ruhe und Beschaulichkeit suchen.

- Länge: 5,44 km
- Höhenmeter: 236 Hm



Heimischer Tierlehrpfad in Fendels 6

Führt von der Sattelklause (Bergstation Sessellift) zur Fendler Alm. Anhand von übersichtlichen Tafeln erfährt man allerhand Infos über unsere heimische Tierwelt – wie Kuh, Reh, Waldameise und vieles mehr. Kinderwagengeeignet!

Nordic Walking

Das Kaunertal ist nach dem Tiroler Nordic-Walking- & Laufmodell mit übersichtlichen Tafeln ausgestattet!



SCHWIERIGKEITSGRADE:

- Für Laufeinsteiger und Leicht-Fortgeschrittene.
- Für fortgeschrittene und leistungsorientierte Läufer.
- Für sehr fortgeschrittene Läufer. Anspruchsvoll und meist steil.

Für den Inhalt verantwortlich: Kaunertal Tourismus
 Graphische Gestaltung und Layout: dieWEST.at, Inntal
 Foto Titelseite: TVB Tiroler Oberland | Severin Wegener
 Trotz sorgfältiger Recherchen, Änderungen und Druckfehler vorbehalten!
 Der Tourismusverband übernimmt keine Haftung für allfällige Fehler! Stand Jänner 2023.